



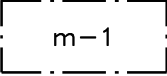
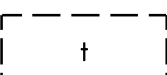
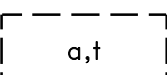
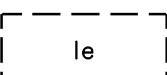
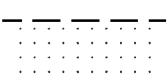

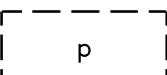


ASEMAKAAVAMERKINNÄT JA -MÄÄRÄYKSET:

2		Asuinkerrostalojen korttelialue.
82-1		3 m sen asemakaava-alueen ulkopuolella oleva viiva, jonka sisäpuolelta asemakaavamerkinnot ja -määräykset poistetaan.
85-1	— . — . — . —	Eri asemakaavamääräysten alaisten alueenosien välinen raja.
86-1	— — — — —	Ohjeellinen eri asemakaavamääräysten alaisten alueenosien välinen raja.
91-2	IV	Kaupunginosan numero.
92-2	HOLL	Kaupunginosan nimi, joka ei vahvistu.
93	2	Korttelin numero.
95	NAHKURINKATU	Kadun, tien, katuaukion, torin, puiston tai muun yleisen alueen nimi.
96-1	4300+t250	Lukusarja, jossa edellinen luku osoittaa sallitun asuntokerrosalan neliömetreissä ja jälkimmäinen luku sallitun talous- ja huoltotilojen kerrosalan neliömetreissä.
100	IV	Roomalainen numero osoittaa rakennusten, rakennuksen tai sen osan suurimman sallitun kerrosluvun.
113		Rakennusala.
113-101		Ohjeellinen rakennusala.
115-1		Rakennusala, jolle saa sijoittaa pääkäyttötarkoitusta häiritsemätöntä myymälä-, toimisto-, harrastus- tai työtilaa maantasokerrokseen.
117-101		Ohjeellinen rakennusala, jolle saa sijoittaa talousrakennuksen.
119-102		Ohjeellinen auton säilytyspaikan ja talousrakennuksen rakennusala.
133-101		Ohjeellinen leikki- ja oleskelualueeksi varattu alueen osa.
134-101		Ohjeellinen istutettava alueen osa.
136		Katu.
151-101		Ohjeellinen pysäköimispaikka.
164-1	35 ap	Merkintä osoittaa, kuinka monta autopaikkaa tonttia varten on rakennettava.